

LEGENDA ÚPN-0 Dúbrava ZaD1

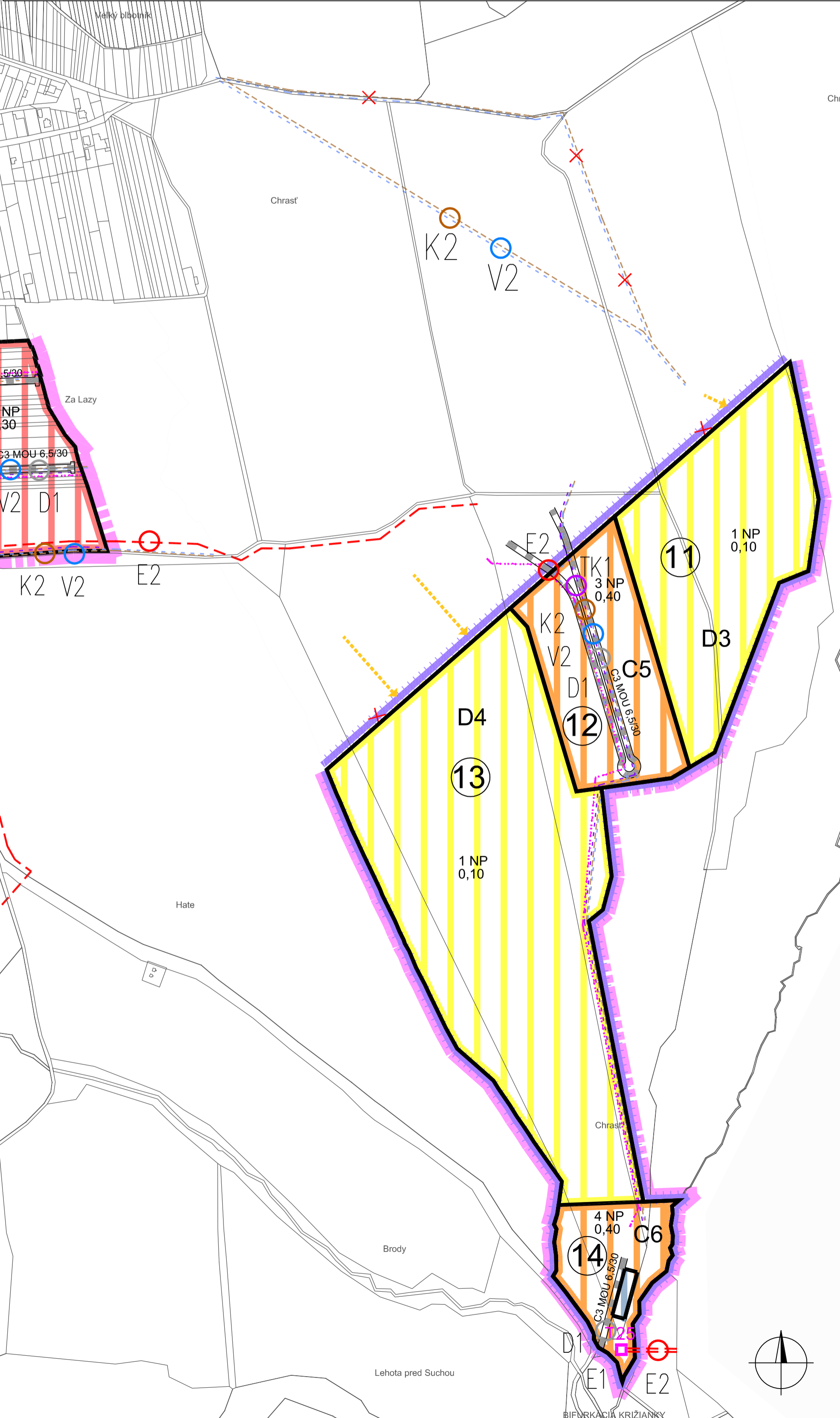
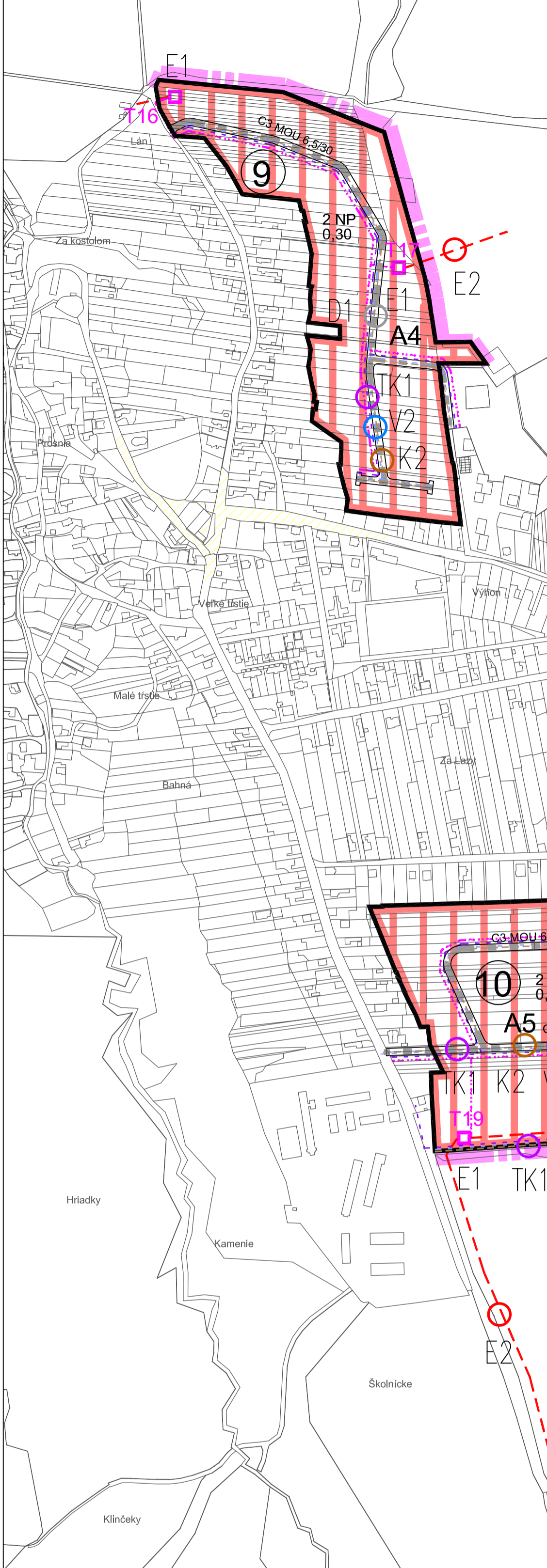
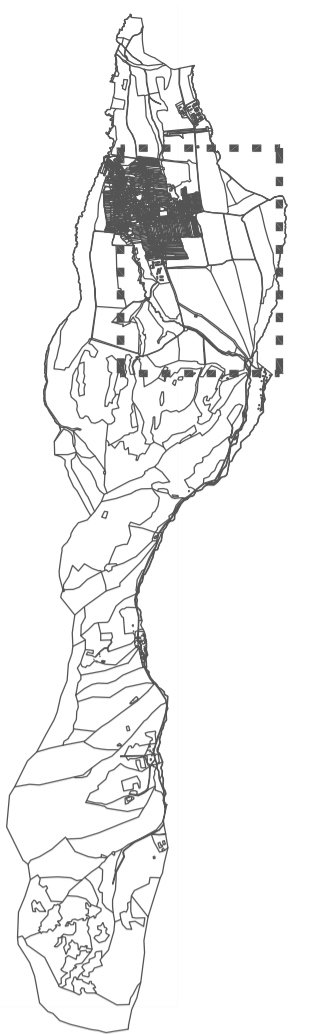
HRANICE		stav	návrh	výhrad	HRANICA ZASTAVANÉHO ÚZEMIA OBCE
					HRANICA POZEMKU
ZÁVÄZNÉ ČASŤI RIEŠENIA					
	2 NP				MAXIMÁLNA VÝŠKA ZÁSTAVBY URBANISTICKÉHO BLOKU
	0,35				KOEFICIENT ZASTAVANOSTI URBANISTICKÉHO BLOKU
	0,31				HRANICA A OZNAČENIE ÚZEMIA PRE VYPRACOVANIE ÚPN-Z
					HRANICA REGULOVANÝCH PRIESTOROV
	9				OZNAČENIE NAVRHOVANÝCH LOKALIT
VODNÉ HOSPODÁRSTVO					
					ROZVÁDZACIE VODOVODNÉ POTRUBIE
					KANALIZÁCIA
ENERGETIKA					
					KÁBLOVÉ VEDENIE ELEKTRICKEJ ENERGIE VN 22 kV
					KÁBLOVÉ VEDENIE ELEKTRICKEJ ENERGIE NN
					TRANSFORMÁTOR
					TELEFÓNNE VEDENIE
DOPRAVA					
					MIESTNE KOMUNIKÁCIE
					PEŠÍ VSTUP NA ÚZEMIE
ZÁVÄZNÉ REGULATÍVY FUNKČNÉHO VYUŽITIA ÚZEMIA					
					OBÝTNÉ ÚZEMIE S PREVAHOU RODINNÝCH DOMOV (A4, A5)
					ÚZEMIE PRE REKREÁCIU V PRÍRODNOM PROSTREDÍ (C5, C6)
					ZMIEŠANÉ ÚZEMIE S PREVAHOU ZARIADENÍ PRE ŠPORT A REKREÁCIU (D3, D4)
					VYHRADENÉ ÚZEMIE POZEMNÝCH KOMUNIKÁCIÍ (K)
					JAV NA ZRUŠENIE

VEREJNOPROSPEŠNÉ STAVBY TECHNICKEJ INFRAŠTRUKTÚRY					
stav	návrh	výhrad	VEREJNOPROSPEŠNÉ STAVBY DOPRAVNÉHO VYBAVENIA		
			ZÁSOBOVANIE ELEKTRICKOU ENERGIOU		
			ODKANALIZOVANIE		
			TELEKOMUNIKAČNÉ A INFORMAČNÉ SIEŤE		
			ZÁSOBOVANIE VODOU		

VEREJNOPROSPEŠNÉ STAVBY

Verejnoprospešné stavby dopravného vybavenia:
D1 - cestné komunikácie

Verejnoprospešné stavby technickej infraštruktúry:
Zásobovanie vodou
V2 - vedenia verejnej vodovodnej siete
Odkanalizovanie
K2 - vedenia verejnej kanalizačnej siete
Zásobovanie elektrickou energiou
E1 - zariadenia zásobovania elektrickou energiou na území obce
E2 - vedenia zásobovania elektrickou energiou na území obce
Telekomunikačné a informačné siete
TK1 - vedenia telekomunikačných sietí na území obce



NÁZOV DOKUMENTÁCIE
ÚZEMNÝ PLÁN OBCE DÚBRAVA
ZMENY A DOPLNKY Č.1

NÁZOV VÝKRESU:
KOMPLEXNÝ VÝKRES PRIESTOROVÉHO USPORIADANIA
A FUNKČNÉHO VYUŽÍVANIA ÚZEMIA S VYZNAČENOU
ZÁVÄZNOU ČASŤOU RIEŠENIA A VEREJNOPROSPEŠNÝMI
STAVBAMI

OBJEDNÁVATEL DOKUMENTÁCIE:
OBEC DÚBRAVA

SPRACOVATEL:
subtechUNITY s.r.o.
ING. ARCH. BORIS BARTÁNUŠ

ODBORNÁ SPOLUPRÁCA:
ING. ARCH. DIANA HULEJOVÁ, ING. PETER GAŽÍK,
ING. MARTIN KERÁK, STANISLAV KUBÍN, ING. MAROŠ SALVA,
ING. MARTIN ULIČNÝ

DÁTUM:
4/2015

MIERKA VÝKRESU:
1:5 000

ČÍSLO VÝKRESU:
3

